
















PIANO DELLA RISERVA
NATURALE VALSOLDA
INTEGRATO CON LE MISURE DI
CONSERVAZIONE DELLA
ZPS IT2020303 "VALSOLDA"

DGR 17 dicembre 2015, n. X/4598

Allegato IX
Tipologie vegetazionali
Base cartografica Regionale DBTR
Scala 1:5.000

Legenda

-  Confini Riserva e ZPS Valsolda
- TIPOLOGIE VEGETAZIONALI:**
-  Acero frassineto tipico (parzialmente riconducibile all'Habitat 9180)
 -  Corleto
 -  Faggeta montana dei substrati carbonatici tipica (parzialmente riconducibile all'Habitat 9130)
 -  Faggeta submontana dei substrati carbonatici tipica (parzialmente riconducibile all'Habitat 91K0)
 -  Formazioni erbacee
 -  Lariceto su faggeta
 -  Muggheta (parzialmente riconducibile all'Habitat 4070)
 -  Orno ostrieto primitivo su rupe
 -  Orno ostrieto tipico
 -  Orno ostrieto tipico varietà con faggio
 -  Pineta su faggeta
 -  Vegetazione erbacea dei Seslerietea variaie (parzialmente riconducibile all'Habitat 6170)
 -  Vegetazione erbacea del Festuco-Brometea (parzialmente riconducibile all'Habitat 6210)
 -  Vegetazione rupicola dell'Asplenietea rupestris (parzialmente riconducibile all'Habitat 8210)